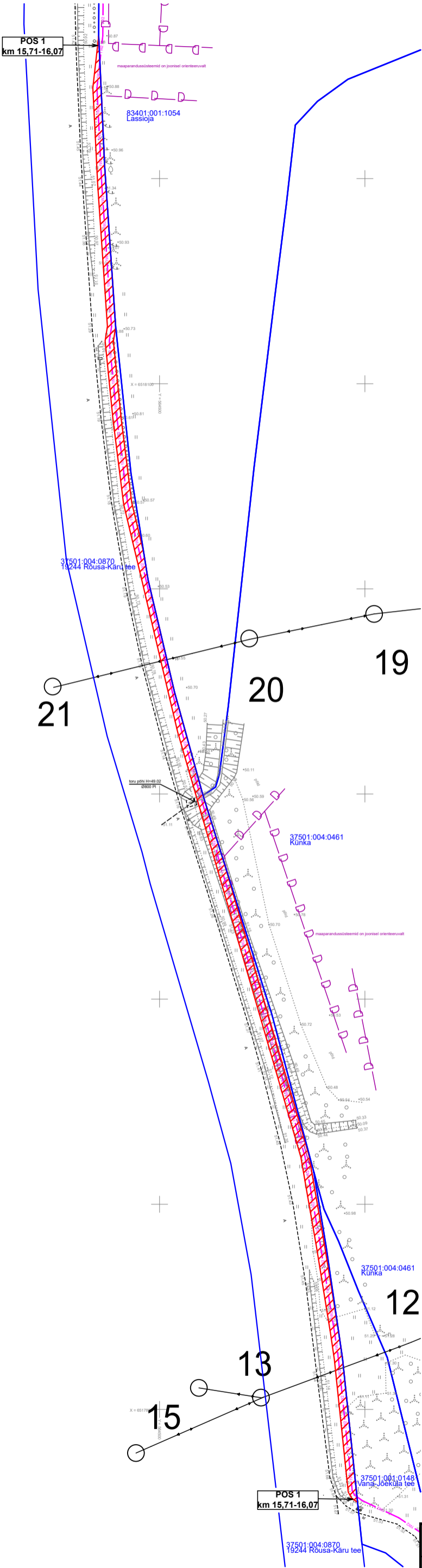


Isikliku kasutusõiguse ala plaan




IKÕala Pos nr (plaanil)	Kinnistu registriosi number	Katastriüksuse tunnus, nimi ja sihtotstarve	Asukoht riigitee (nr ja nimi) suhtes (lõigu algus ja lõpp km)	Ala pindala ruutmeetrites m²
1	11063550	37501:004:0870,19244 Rõusa-Käru tee, transpordimaa 100%	19244 Rõusa-Käru tee, teemaal kulgemine km 15,71-16,07	ca 687 m²
2	11063550	37501:004:0870,19244 Rõusa-Käru tee, transpordimaa 100%	19244 Rõusa-Käru tee, teemaal kulgemine km 16,29-16,45	ca 255 m²
3	11063550	37501:004:0870,19244 Rõusa-Käru tee, transpordimaa 100%	19244 Rõusa-Käru tee, teemaal kulgemine km 16,69-16,84	ca 378 m²
4	11063550	37501:004:0870,19244 Rõusa-Käru tee, transpordimaa 100%	19244 Rõusa-Käru tee, teemaal kulgemine km 17,17-18,53	ca 2672 m²
5	11063550	37501:004:0870,19244 Rõusa-Käru tee, transpordimaa 100%	19244 Rõusa-Käru tee, teemaal kulgemine km 18,73-19,25	ca 1050 m²

- Kasutusõiguse ala
- Katastriüksuse piir
- 1W2

Projekteeritud 10 kV maakaabel

Projekt						Tellija		
Vändra-Võidula 10 kV fiidri rekonstrueerimine Türi vald Järva maakond						Elektrilevi OÜ		
Joonis						Joonise nr		
Projekteeris						IP7126		
Kontrollis						Möötkava		
Projektijuht						Stadium		
						Keel		
						EST		
						Lehti		
						Lehti		
						1:1000		

Isikliku kasutusõiguse ala plaan



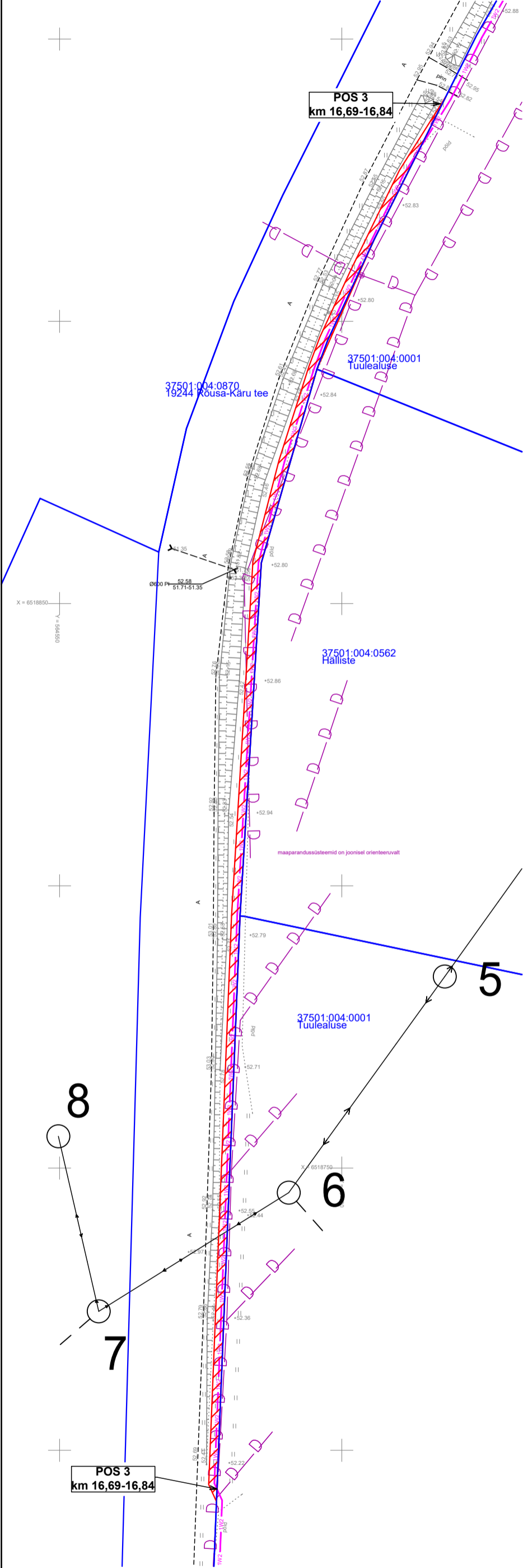
IKÕala Pos nr (plaanil)	Kinnistu registriosa number	Katastriüksuse tunnus, nimi ja sihtotstarve	Asukoht riigitee (nr ja nimi) suhtes (lõigu algus ja lõpp km)	Ala pindala ruutmeetrites m²
1	11063550	37501:004:0870,19244 Rõusa-Käru tee, transpordimaa 100%	19244 Rõusa-Käru tee, teemaal kulgemine km 15,71-16,07	ca 687 m²
2	11063550	37501:004:0870,19244 Rõusa-Käru tee, transpordimaa 100%	19244 Rõusa-Käru tee, teemaal kulgemine km 16,29-16,45	ca 255 m²
3	11063550	37501:004:0870,19244 Rõusa-Käru tee, transpordimaa 100%	19244 Rõusa-Käru tee, teemaal kulgemine km 16,69-16,84	ca 378 m²
4	11063550	37501:004:0870,19244 Rõusa-Käru tee, transpordimaa 100%	19244 Rõusa-Käru tee, teemaal kulgemine km 17,17-18,53	ca 2672 m²
5	11063550	37501:004:0870,19244 Rõusa-Käru tee, transpordimaa 100%	19244 Rõusa-Käru tee, teemaal kulgemine km 18,73-19,25	ca 1050 m²

- Kasutusõiguse ala
- Katastriüksuse piir
- 1W2

Projekteeritud 10 kV maakaabel
- Projekteeritud 10 kV harukilp koos maandusega

Projekt						Tellija		
Vändra-Võidula 10 kV fiidri rekonstrueerimine Türi vald Järva maakond						Elektrilevi OÜ		
Joonis						Joonise nr		
Projekteeris						IP7126		
Kontrollis						Möötkava		
Projektijuht						Stadium		
						Tööprojekt		
						Keel		
						EST		
						Leht		
						Lehti		

Isikliku kasutusõiguse ala plaan



IKÕala Pos nr (plaanil)	Kinnistu registriosa number	Katastriüksuse tunnus, nimi ja sihtotstarve	Asukoht riigitee (nr ja nimi) suhtes (lõigu algus ja lõpp km)	Ala pindala ruutmeetrites m²
1	11063550	37501:004:0870,19244 Rõusa-Käru tee, transpordimaa 100%	19244 Rõusa-Käru tee, teemaal kulgemine km 15,71-16,07	ca 687 m²
2	11063550	37501:004:0870,19244 Rõusa-Käru tee, transpordimaa 100%	19244 Rõusa-Käru tee, teemaal kulgemine km 16,29-16,45	ca 255 m²
3	11063550	37501:004:0870,19244 Rõusa-Käru tee, transpordimaa 100%	19244 Rõusa-Käru tee, teemaal kulgemine km 16,69-16,84	ca 378 m²
4	11063550	37501:004:0870,19244 Rõusa-Käru tee, transpordimaa 100%	19244 Rõusa-Käru tee, teemaal kulgemine km 17,17-18,53	ca 2672 m²
5	11063550	37501:004:0870,19244 Rõusa-Käru tee, transpordimaa 100%	19244 Rõusa-Käru tee, teemaal kulgemine km 18,73-19,25	ca 1050 m²




- Kasutusõiguse ala
- Katastriüksuse piir
- 1W2

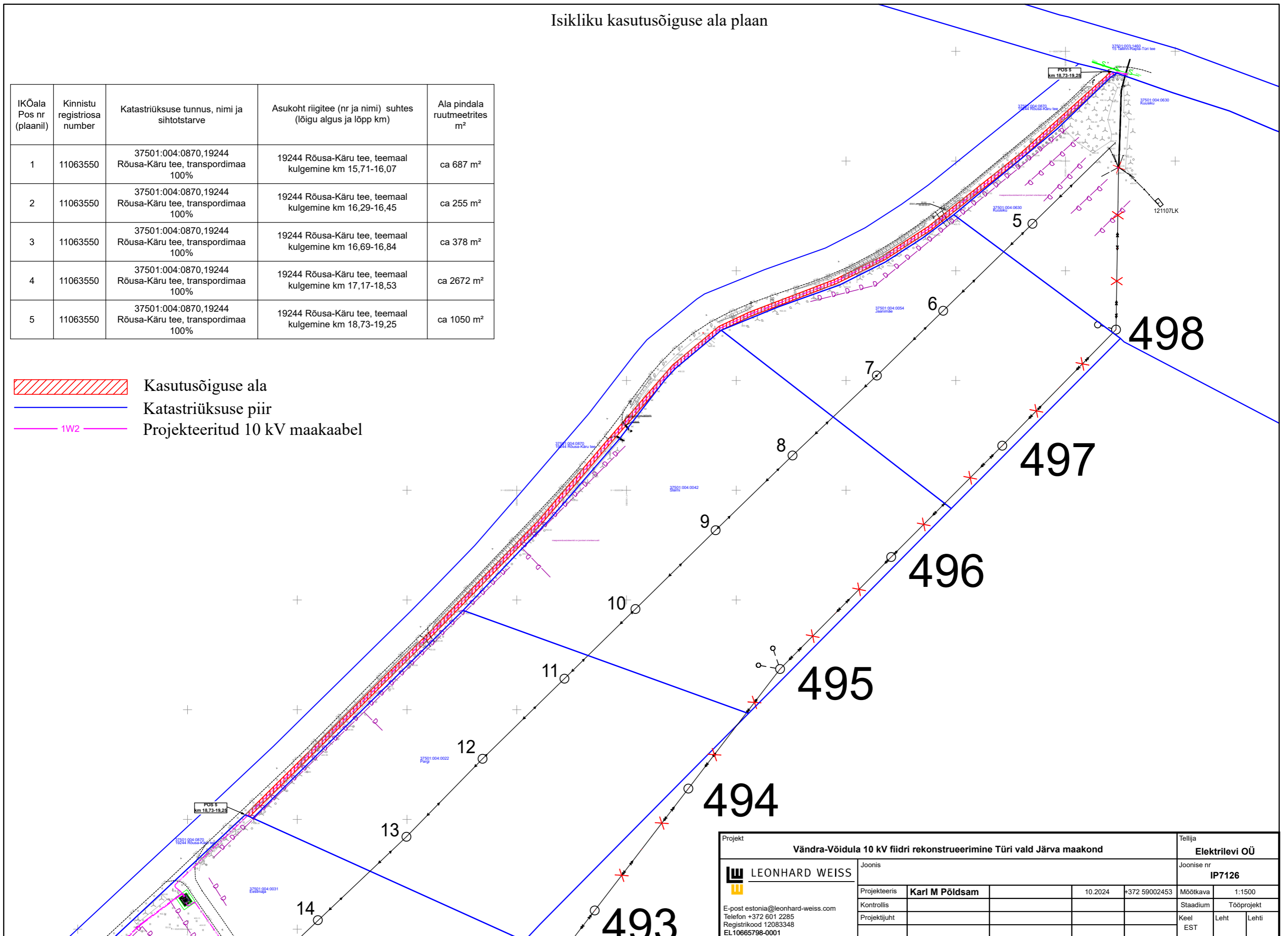
Projekteeritud 10 kV maakaabel


Projekt						Tellija		
Vändra-Võidula 10 kV fiidri rekonstrueerimine Türi vald Järva maakond						Elektrilevi OÜ		
Joonis						Joonise nr		
Projekteeris						IP7126		
Kontrollis						Möötkava		
Projektijuht						Stadium		
						Keel		
						EST		
						Leht		
						Lehti		

Isikliku kasutusõiguse ala plaan

IKÕala Pos nr (plaanil)	Kinnistu registriosa number	Katastriüksuse tunnus, nimi ja sihtotstarve	Asukoht riigitee (nr ja nimi) suhtes (lõigu algus ja lõpp km)	Ala pindala ruutmeetrites m²
1	11063550	37501:004:0870,19244 Rõusa-Käru tee, transpordimaa 100%	19244 Rõusa-Käru tee, teemaal kulgemine km 15,71-16,07	ca 687 m²
2	11063550	37501:004:0870,19244 Rõusa-Käru tee, transpordimaa 100%	19244 Rõusa-Käru tee, teemaal kulgemine km 16,29-16,45	ca 255 m²
3	11063550	37501:004:0870,19244 Rõusa-Käru tee, transpordimaa 100%	19244 Rõusa-Käru tee, teemaal kulgemine km 16,69-16,84	ca 378 m²
4	11063550	37501:004:0870,19244 Rõusa-Käru tee, transpordimaa 100%	19244 Rõusa-Käru tee, teemaal kulgemine km 17,17-18,53	ca 2672 m²
5	11063550	37501:004:0870,19244 Rõusa-Käru tee, transpordimaa 100%	19244 Rõusa-Käru tee, teemaal kulgemine km 18,73-19,25	ca 1050 m²

	Kasutusõiguse ala
	Katastriüksuse piir
	Projekteeritud 10 kV maakaabel



Projekt							Tellija			
Vändra-Võidula 10 kV fiidri rekonstrueerimine Türi vald Järva maakond							Elektrilevi OÜ			
 LEONHARD WEISS		Joonis					Joonise nr		IP7126	
E-post estonia@leonhard-weiss.com Telefon +372 601 2285 Registrikood 12083348 EL10665798-0001		Projekteeris	Karl M Põldsam		10.2024	+372 59002453	Mõõtka	1:1500		
		Kontrollis					Stadium	Tööprojekt		
		Projekti juht					Keel	Leht	Lehti	
							EST			